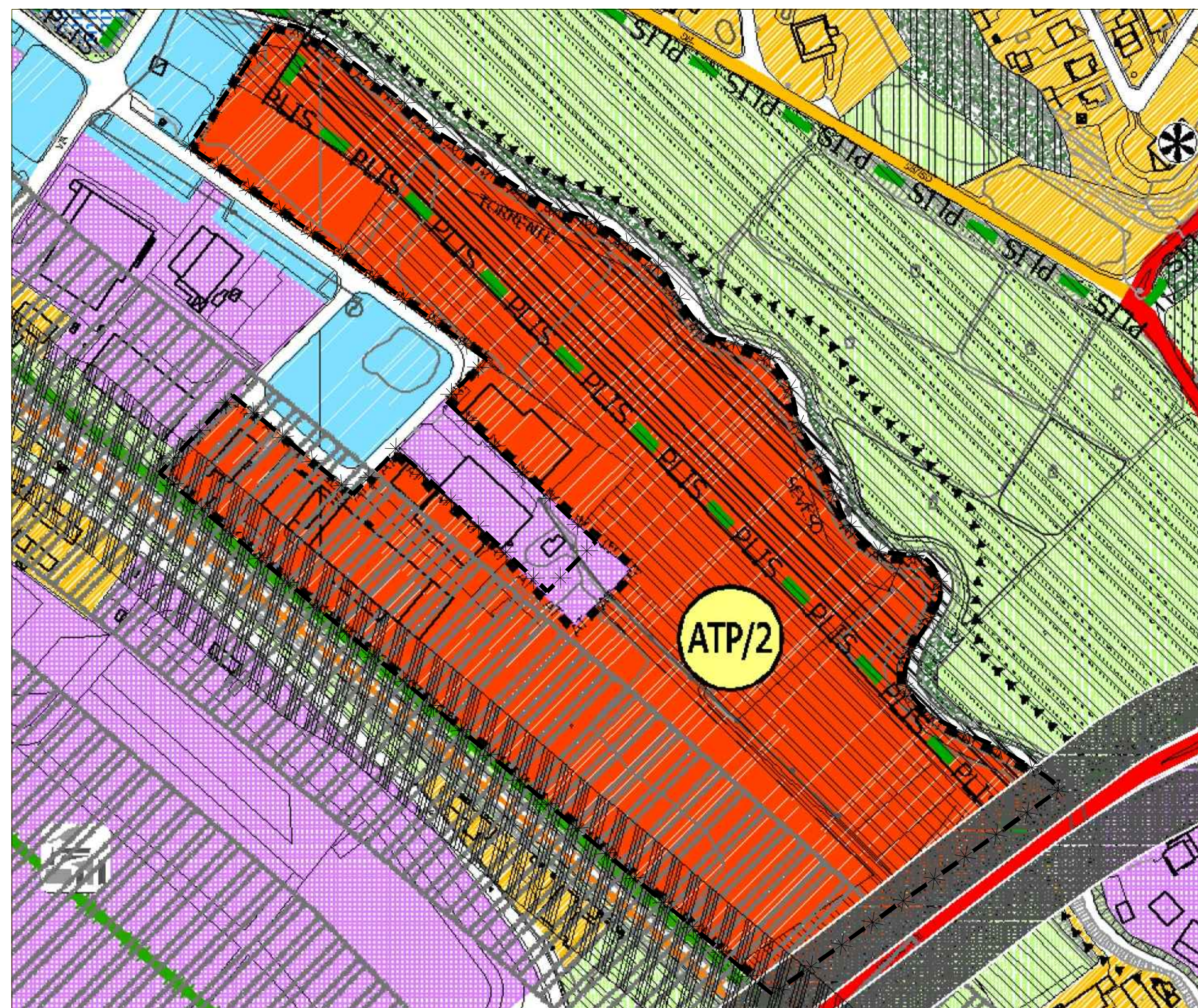


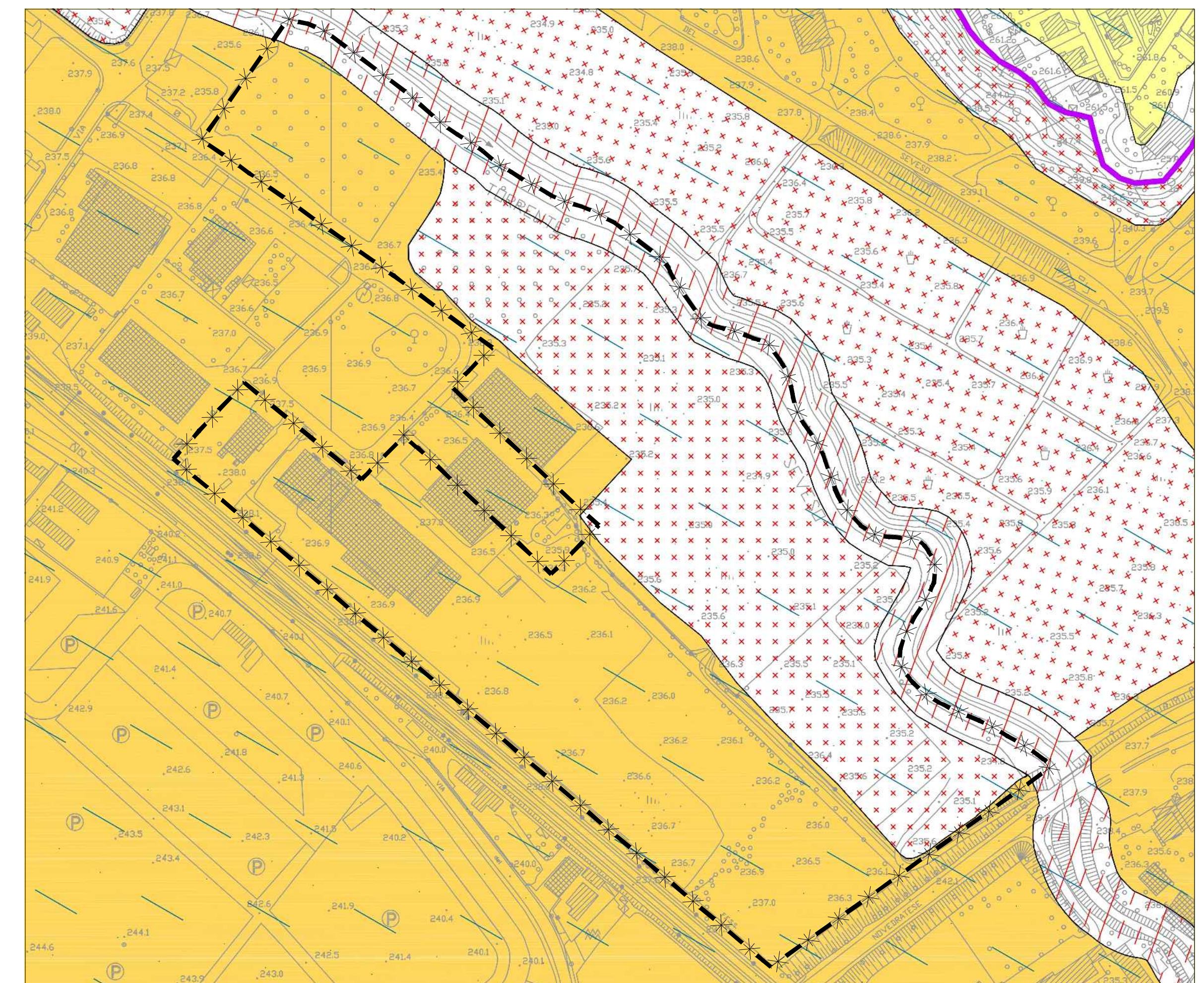
**ESTRATTO MAPPA**

- Perimetro proprietà
- Superficie di proprietà



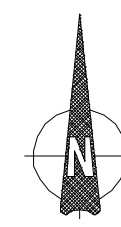
**ESTRATTO PIANO DELLE REGOLE**

- Perimetro proprietà

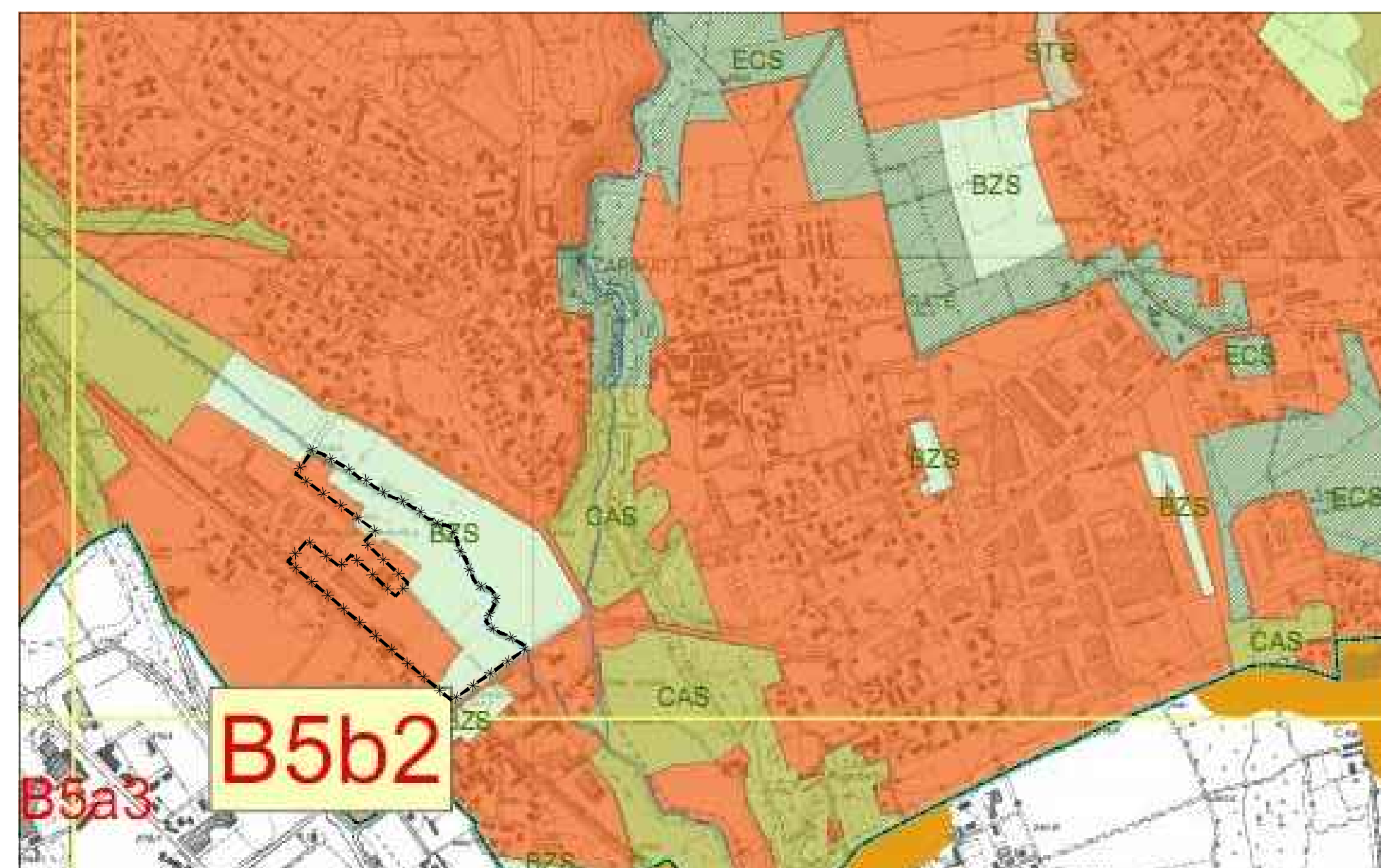


**ESTRATTO PIANO GEOLOGICO**

- Perimetro proprietà



SUPERFICI CATASTALI DI PROPRIETA'										
ELENCO MAPPALI										
N°	Fg.	Particella	Qualità	Classe	Superficie		Reddito		Proprietà	
1	9	842	Prato irriguo	1	ha	are	ca	Dominicale	Agrario	LATTONEDIL S.n.c.
					44	25		€ 36,57	€ 22,85	
2	9	2281	Incolto produttivo	U	ha	are	ca	Dominicale	Agrario	LATTONEDIL S.n.c.
					17	70		€ 1,55	€ 0,37	
3	9	743	Bosco ceduo	2	ha	are	ca	Dominicale	Agrario	LATTONEDIL S.n.c.
					11	00		€ 1,70	€ 0,23	
4	9	4898	Sem. Arb.	2	ha	are	ca	Dominicale	Agrario	LATTONEDIL S.n.c.
					21	40		€ 9,39	€ 9,95	
5	9	4900	Sem. Arb.	2	ha	are	ca	Dominicale	Agrario	LATTONEDIL S.n.c.
					1	38	18	€ 60,66	€ 64,23	
6	9	5125	Sem. Arb.	3	ha	are	ca	Dominicale	Agrario	LATTONEDIL S.n.c.
					06	61		€ 2,22	€ 2,39	
7	9	5126	Sem. Arb.	3	ha	are	ca	Dominicale	Agrario	LATTONEDIL S.n.c.
					70	79		€ 23,76	€ 25,59	
8	9	3485	Ente urbano		ha	are	ca	Dominicale	Agrario	LATTONEDIL S.n.c.
					01	35	58	€ 0,00	€ 0,00	
9	9	3494	Ente urbano		ha	are	ca	Dominicale	Agrario	LATTONEDIL S.n.c.
					06	56		€ 0,00	€ 0,00	
10	9	4373	Ente urbano		ha	are	ca	Dominicale	Agrario	LATTONEDIL S.n.c.
					02	90	07	€ 0,00	€ 0,00	
11	9	4811	Ente urbano		ha	are	ca	Dominicale	Agrario	LATTONEDIL S.n.c.
					01	46	46	€ 0,00	€ 0,00	
12	9	5122	Ente urbano		ha	are	ca	Dominicale	Agrario	LATTONEDIL S.n.c.
					12	41		€ 0,00	€ 0,00	
13	9	5123	Ente urbano		ha	are	ca	Dominicale	Agrario	LATTONEDIL S.n.c.
					23	43		€ 0,00	€ 0,00	
14	9	5124	Ente urbano		ha	are	ca	Dominicale	Agrario	LATTONEDIL S.n.c.
					01	11		€ 0,00	€ 0,00	
14	9	5242	Ente urbano		ha	are	ca	Dominicale	Agrario	LATTONEDIL S.n.c.
					09	04		€ 0,00	€ 0,00	
Totale superficie catastale					9	34	59			



**ESTRATTO P.T.C.P.**

- Perimetro proprietà
- Aree urbanizzate esistenti e previste dai PRG vigenti
- Zona ZBS - Zona tamone di secondo livello

LEGENDA	
FATTIBILITA' GEOLOGICA	
1	Fattibilità senza particolari limitazioni: aree che non presentano particolari limitazioni all'utilizzo a scopi edificatori solo alla modifica delle destinazioni d'uso o per le quali deve essere direttamente applicato quanto prescritto dal d.m. 14 settembre 2005 "Norme tecniche per le costruzioni".
2	Fattibilità con moderate limitazioni: aree per le quali sono stati rilevati moderate condizioni limitative alla modifica delle destinazioni d'uso dei terreni per superare le quali si rendono necessari approfondimenti di carattere geologico-geotecnico o idrogeologico o prescrizioni per interventi costruttivi.
3 <sup>a</sup>	Fattibilità con consistenti limitazioni: zone nelle quali sono state riscontrate consistenti limitazioni alla modifica delle destinazioni d'uso dei terreni per tentità o a natura dei rischi individuali; vengono elencate le prescrizioni specifiche per la mitigazione del rischio edo i provvedimenti di mitigazione.
4 <sup>b</sup>	Fattibilità con gravi limitazioni: fatto rischio comporta gravi limitazioni per la modifica delle destinazioni d'uso delle particelle. Dovrà essere esclusa qualsiasi nuova edificazione se non destinata al consolidamento o alla sistemazione per la messa in sicurezza delle aree.

**COMUNE DI CARIMATE**  
PROVINCIA DI COMO

**PROCEDURA URBANISTICA SUAP**  
in **VARIANTE AL PGT**  
Approvato con delibera C.C. nr.45 del 05/10/2013

Ai sensi dell'articolo 8 del D.P.R. 160/2010

**" LATTONEDIL S.N.C. "**  
AMBITO TRASFORMAZIONE PRODUTTIVO NR. 2

IL SINDACO \_\_\_\_\_ IL SEGRETARIO \_\_\_\_\_

DESCRIZIONE:	TAV. N°:	RAPP:
<b>ESTRATTI MAPPA P.G.T., P.T.C.P., GEOLOGICO</b>	<b>08</b>	1:2000
<b>TABELLA MAPPALI E SUPERFICIE CATASTALE</b>	DATA:	1:10000
	28.11.2017	

PROGETTISTA OPERE ARCHITETTONICHE: Arch. FRANCO PE' Piazza Castello, 6/b 22060 - CARIMATE (CO) Tel. 0319191862 E-mail: studio.pe@em.it	PROJECT MANAGEMENT e VALUTAZIONE AMBIENTALE STRATEGICA:  <b>STUDIO PE</b> STUDIO PER LA PROGETTAZIONE	COMMITTENTE: LATTONEDIL S.n.c. Via Tommaso Grossi, 31 22066 - MARIANO C. SE (CO)
COMPONENTE PAESAGGISTICA Dana Frigerio, progettista del verde Via Curcio 19 22044 Inverigo Como cell. 349 852464 E-mail: dana.frigerio@gmail.com	The Blossom Management Prof. Arch. Marco Facchinetti Arch. Marco DeLavaie Corso Italia 13, 20122, Milano C/P P.na 02/3030969 Tel +39 (02) 365 20482 Fax +39 (02) 3664342	
SVALUTAMENTO ACQUE METEORICHE Ing. Magneghi Roberto DELTA S.R.L. SOCIETA' DI INGEGNERIA Viale Matteotti, 18c - 22012 Cerobbio (CO)	COMPONENTE GEOLOGICA Carlo Leoni Via Coronesca, 3 - 22069 Alavilla (CO) Tel. 039076307	