




LEGENDA


 Confine comunale

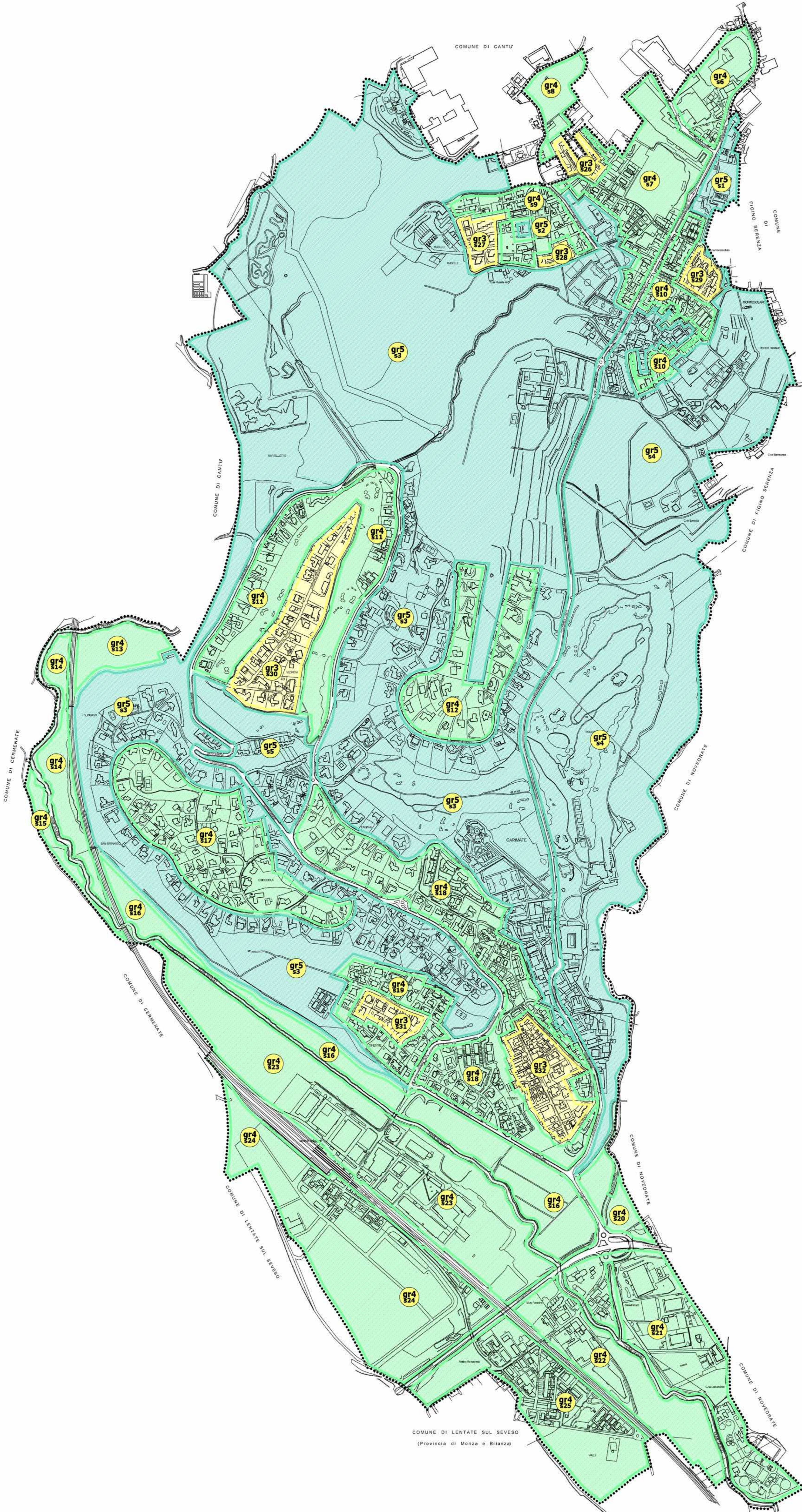
VALUTAZIONE DEL GRADO DI SENSIBILITA' PAESISTICA DEI SITI

 5 Sensibilità paesistica molto alta

 4 Sensibilità paesistica alta

 3 Sensibilità paesistica media

 Grado e numerazione dei siti



piassociati
studio B&Lpiassociati

Enrico Bernasconi
Alessandra Bernasconi
Guido N. Pello
architetti

C.F. n. 016 037040339
V.le Nettuno 38C
22012 Cervereto (CO)
T +39 031 31 47 005
F +39 031 31 47 005
E studio@b&lpi.it
W www.b&lpi.it

 **COMUNE DI Carimate**
PROVINCIA DI COMO

SECONDA VARIANTE AL PGT
Piano di Governo del Territorio
approvazione D.C.C. n. 45 del 05/10/2013
pubblicazione BURL n. 7 del 12/02/2014
PdR Piano delle Regole
ai sensi dell'art. 10 della L.R. 12/05

Le Autorità:
Proponente R. Allevi
Procedente geom. S. Orsorigo
Competente dott.ssa S. Di Marco

Le fasi del procedimento:
Atto di avvio delib. G.C. n. 70 del 26/10/2017
Verifica di assoggettabilità VAS
Adozione delib. C.C. n. del
Verifica di compatibilità PFCF - Atto n. del
Verifica di compatibilità PIR - Atto n. del
Approvazione delib. C.C. n. del

oggetto:
PROGETTO

Carta della sensibilità paesistica dei siti

SCALA: 1:5.000

6