INQUADRAMENTO GENERALE
ESTRATTO C.T.R.
SCALA 1:10000

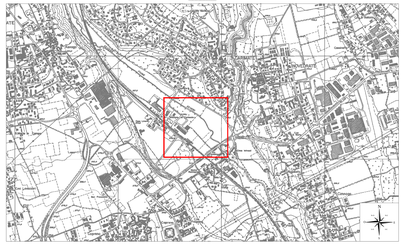

INQUADRAMENTO GENERALE
ESTRATTO MAPPA CATASTALE
SCALA 1:5000

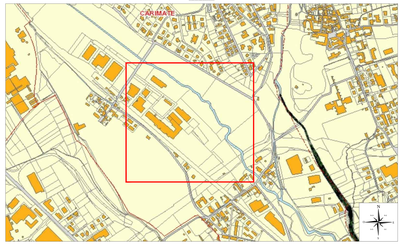

INQUADRAMENTO GENERALE
ESTRATTO FOTOGRAFIA AEREA
SCALA 1:5000

INQUADRAMENTO GENERALE
PLANIMETRIA SUPERFICI
SCALA 1:500

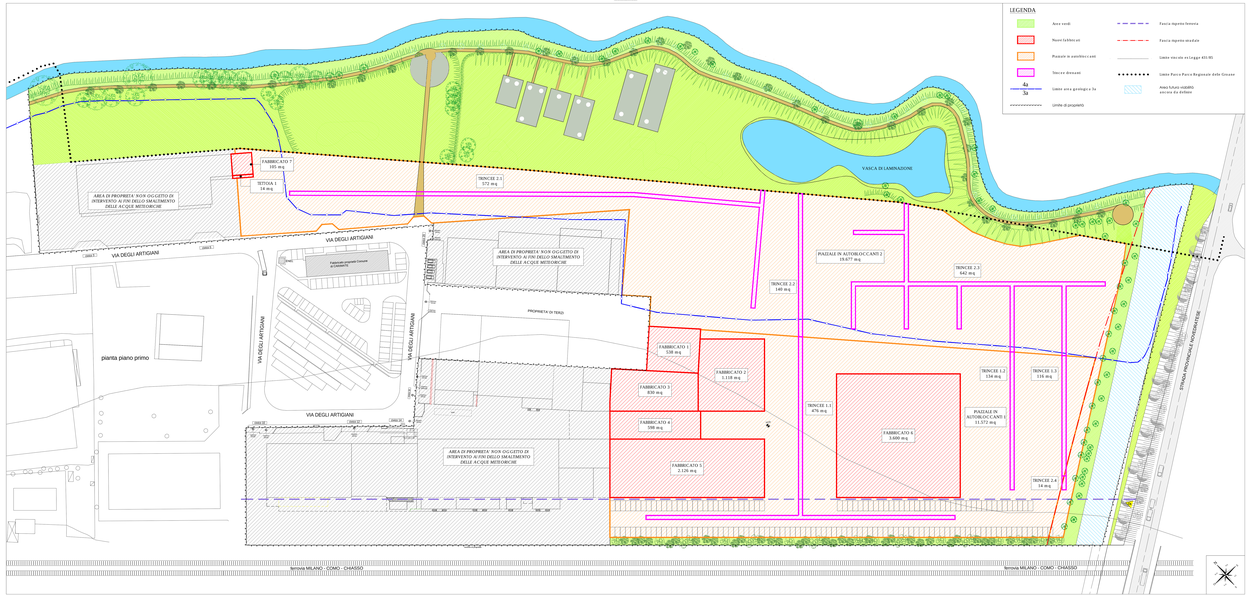

COMUNE DI CARIMATE

PROVINCIA DI COMO

PROCEDURA URBANISTICA SUAP
in VARIANTE AL PGT

Approvata con delibera C.C. n.45 del 05/10/2013

A cura del tecnico Ind D.P.R. 160/2010

"LATTONEDIL S.A.C."

AMBITO TRASFORMAZIONE PRODUTTIVO NR. 2

IL SINDACO: IL SEGRETARIO:

OGGETTO:

SMALTIMENTO ACQUE METEORICHE
Inquadramento generale e planimetria superfici

TAV.	SCALA	DATA
50	1:500 1:20	20.11.2017 agg. 11.12.2018

PROGETTISTA URBAN. ARCHITETTONICHE:
Arch. FRANCO PÈ
Via Cavour, 2
22060 CARIMATE (CO)
Tel. 0317950
E-mail: studiope@libero.it
STUDIO PÈ

PROGETTISTA AMBIENTALE:
Dott. Agronomo Roberto Gaia
Via Cavour, 2
22060 CARIMATE (CO)
Tel. 0317950
E-mail: studiogaia@libero.it
STUDIO GAIA

PROGETTISTA ESPERTO ACQUE
Dott. Ing. Stefano Bonacina
Via Cavour, 2
22060 CARIMATE (CO)
Tel. 0362/502.0000
Fax. 0362/502.0000
E-mail: bonacina@studiobonacina.it
STUDIO BONACINA

COMMITTENTE:

LATTONEDIL S.a.s.c.
via Tommaso Grossi, 30
22060 - CARIMATE (CO) (CO)