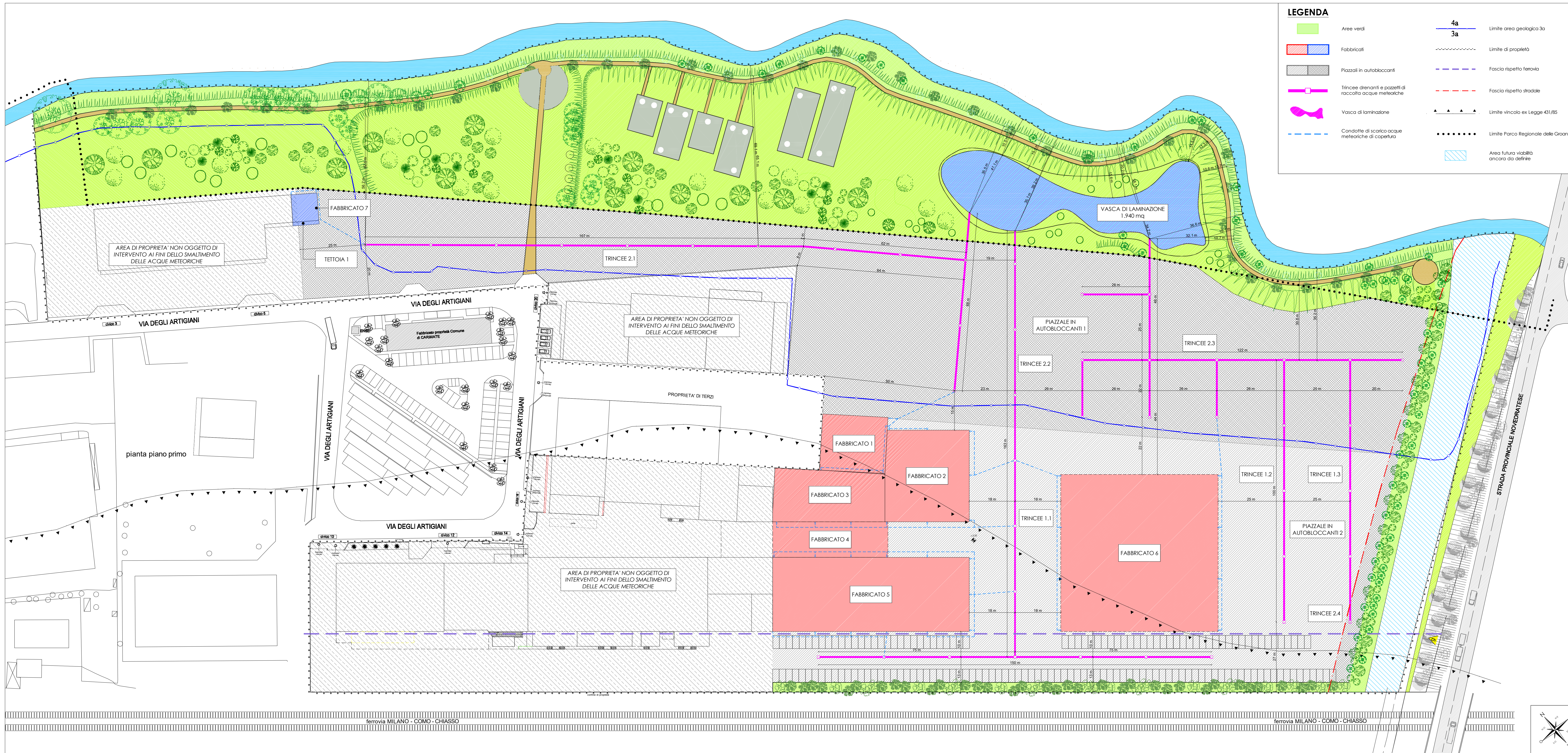


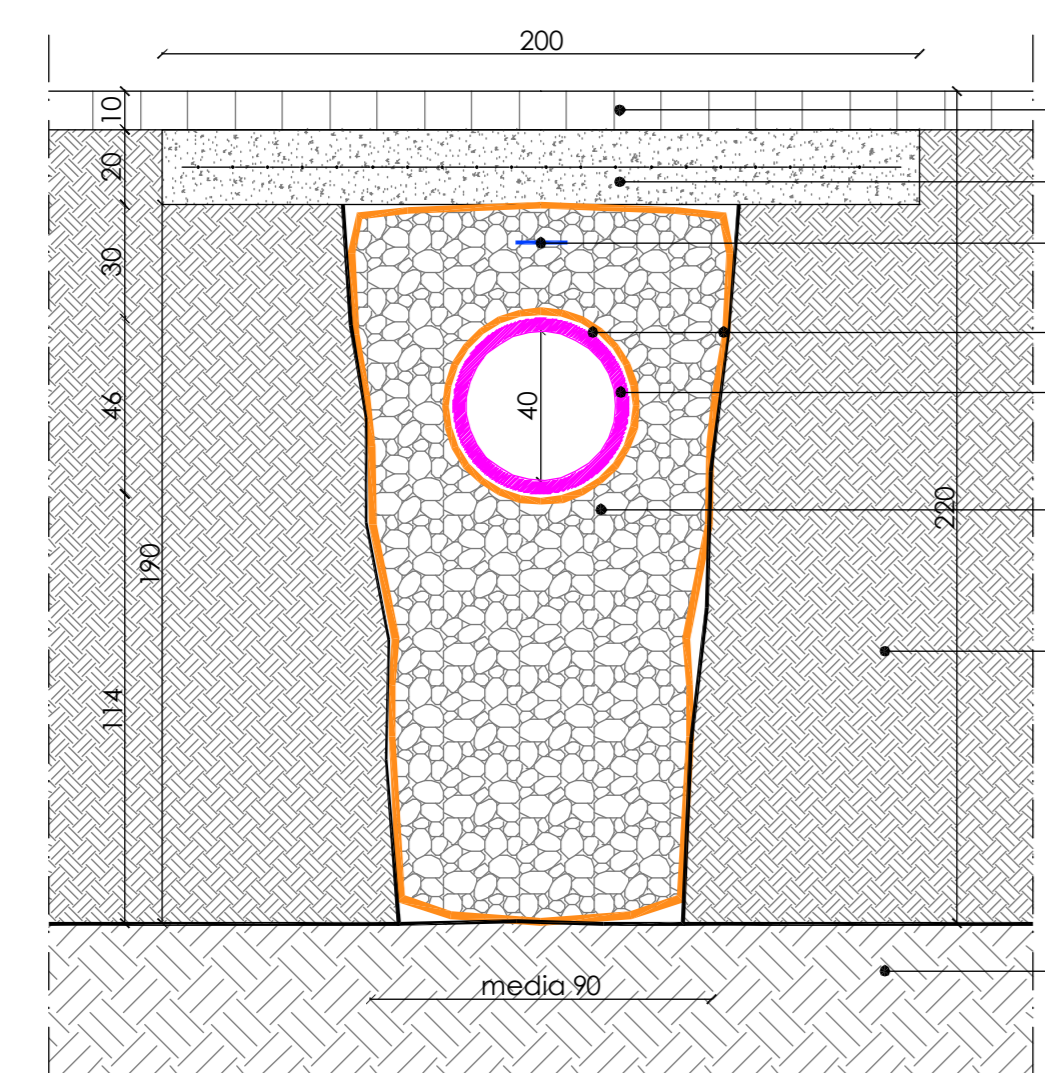
**PROGETTO  
PLANIMETRIA**  
scala 1:500



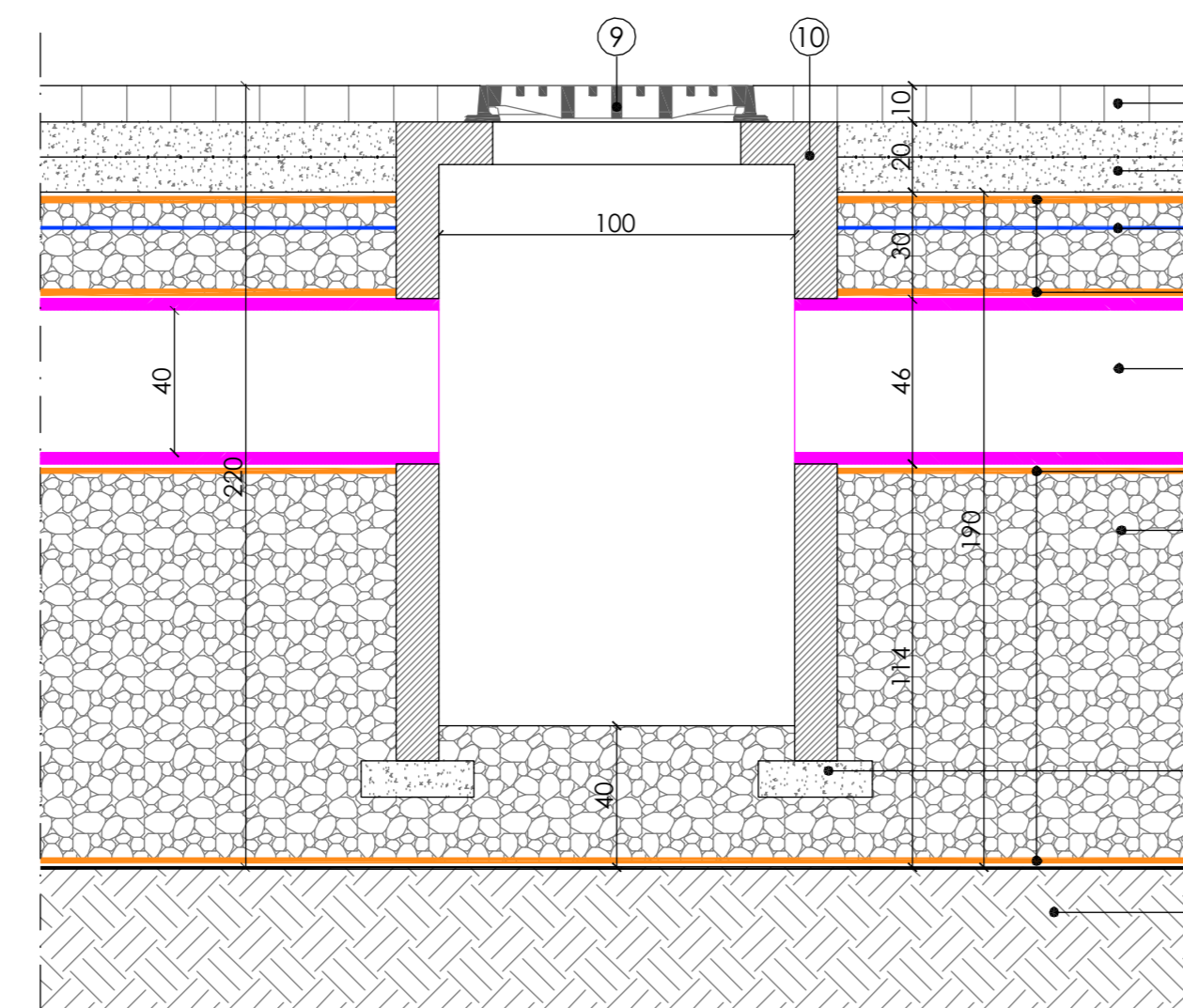
**LEGENDA**

	Aree verdi		4a Limite area geologica 3a
	Fabbricati		3a Limite di proprietà
	Piazzali in autobloccanti		Fascia rispetto ferrovia
	Trincee drenanti e pozzi di raccolta acque meteoriche		Fascia rispetto strada
	Vasca di laminazione		Limite vincolo ex Legge 431/85
	Condotte di scarico acque meteoriche di copertura		Limite Parco Regionale delle Groane
			Area futura visibile ancora da definire

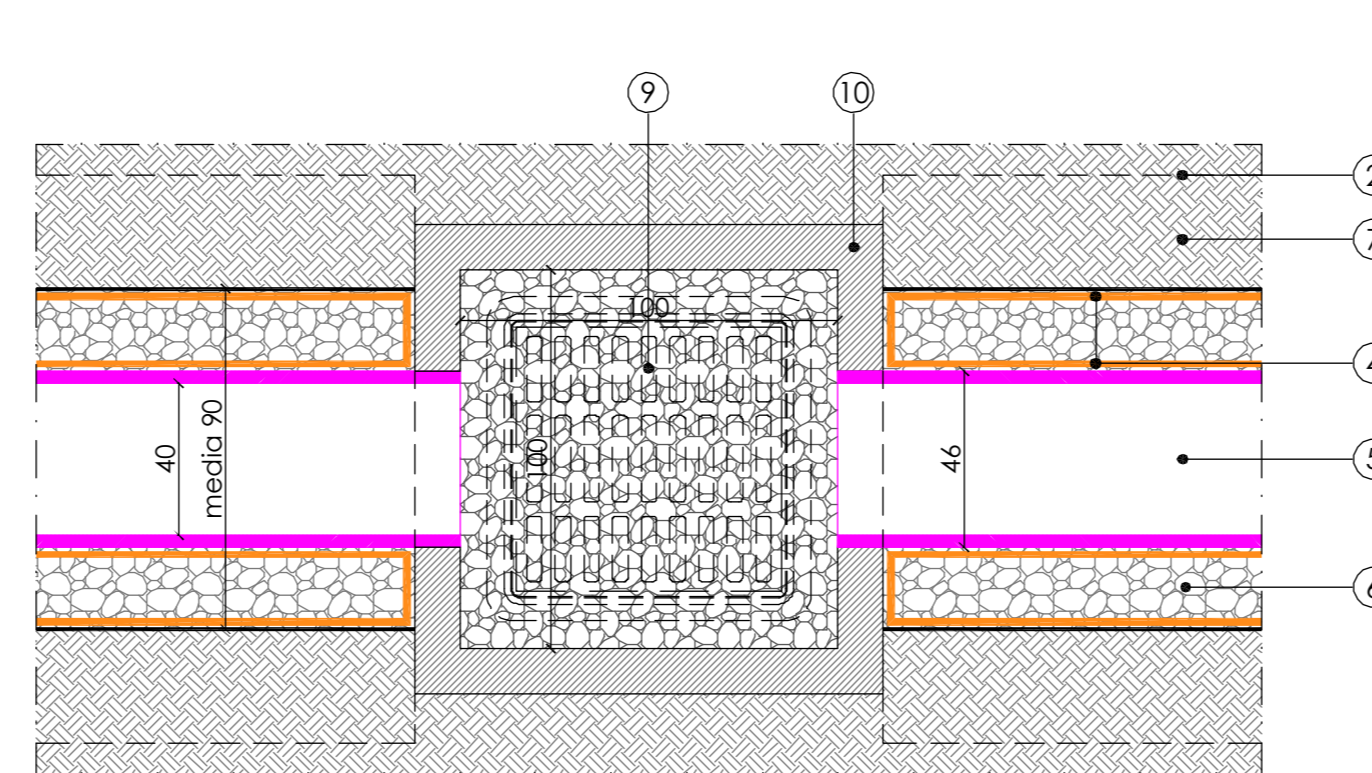
**PROGETTO  
DETTAGLIO COSTRUTTIVO SEZIONE TIPO TRINCEA DRENANTE**  
scala 1:20



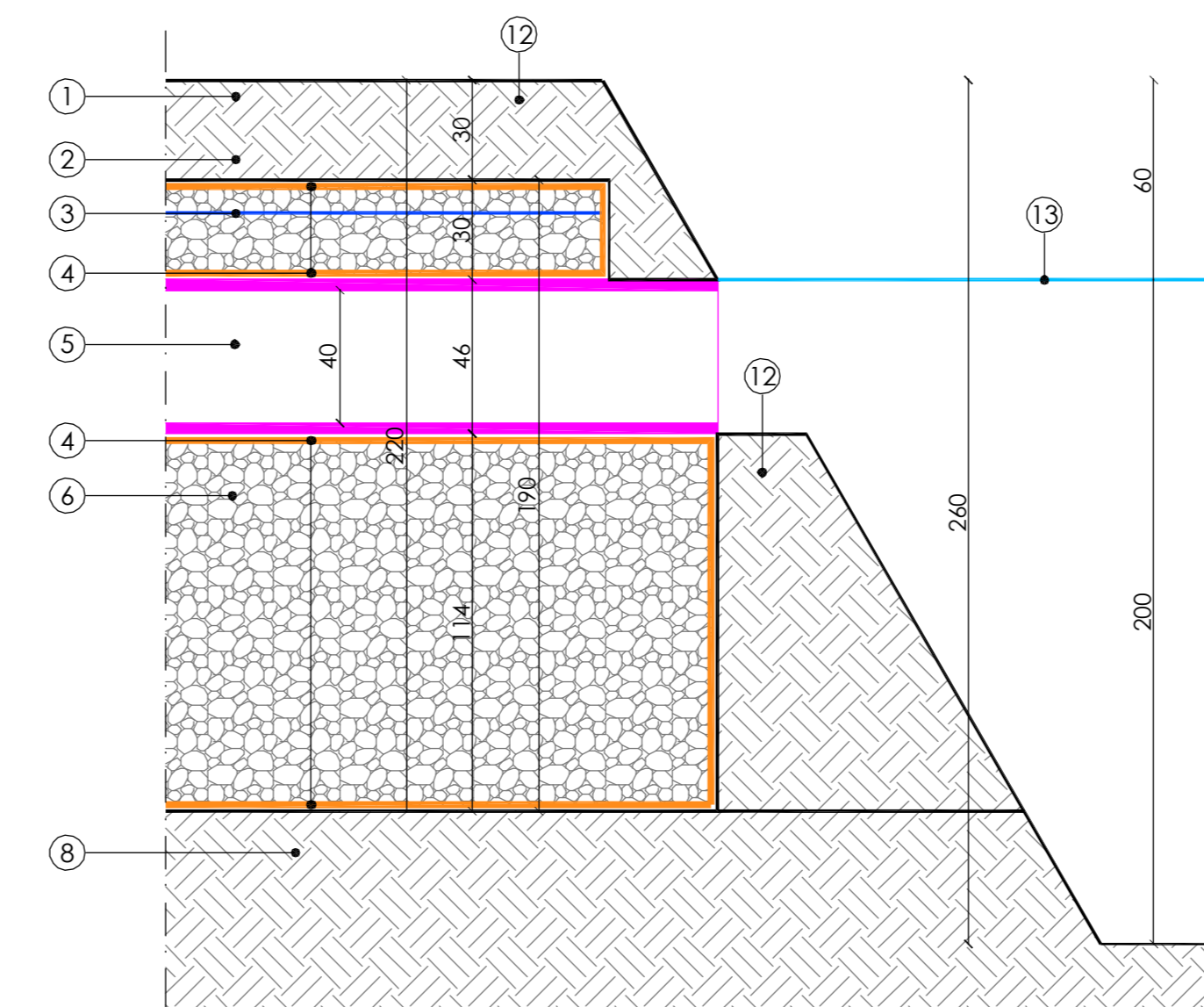
**PROGETTO  
DETTAGLIO COSTRUTTIVO SEZIONE TIPO POZZETTO DRENANTE**  
scala 1:20



**PROGETTO  
DETTAGLIO COSTRUTTIVO PIANTA TIPO POZZETTO DRENANTE**  
scala 1:20



**PROGETTO  
DETTAGLIO COSTRUTTIVO SEZIONE TIPO RECAPITO IN VASCA DI LAMINAZIONE**  
scala 1:20



**LEGENDA**

- |   |  |  |
|---|--|--|
| ① Pavimentazione in autobloccanti drenanti  | ⑥ Rempimento in ghiaia grossolana                            | ⑪ Cordolo di appoggio in calcestruzzo      |
| ② Getto in calcestruzzo con doppio rete elettrosaldata di ripartizione            | ⑦ Terreno esistente impermeabile                             | ⑫ Eventuale terreno permeabile di riparo   |
| ③ Nastro segnatore  | ⑧ Terreno esistente permeabile                               | ⑬ Vasca di laminazione - Quota di accumulo |
| ④ Tessuto non tessuto   | ⑨ Griglia in ghiaia sferoidale per raccolta acque meteoriche |  |
| ⑤ Condotte drenante in polietilene alta densità Ø400 int. con fessurazioni a 360° | ⑩ Pozzetto in cemento con fondo drenante                     |  |

COMUNE DI CARIMATE  
PROVINCIA DI COMO



PROCEDURA URBANISTICA SUAP  
in VARIANTE AL PGT  
Approvato con delibera C.C. n° 45 del 05/10/2013  
Al sensi dell'articolo 8 del D.P.R. 160/2010

\* LATTONEDIL S.N.C.  
AMBITO TRASFORMAZIONE PRODUTTIVO NR 2

PROGETTISTA OPER. ARCHITETTONE	PROGETTO MANAGEMENT	COMITENTE
Arch. FRANCO PE P.zza Carlo da 23048 - CARIMATE (CO) Tel. 031/519450 E-mail: andrea@francope.it	LATTONEDIL S.N.C. Via S. Tomaso 10 23048 - CARIMATE (CO)	LATTONEDIL S.N.C. Via S. Tomaso 10 23048 - CARIMATE (CO)
DESCRIZIONE	PROGETTO MANAGEMENT	COMITENTE
SMALTIMENTO ACQUE METEORICHE Planimetria e dettagli costruttivi di progetto	51	51
	28.11.2017	28.11.2017
	899 - 11.12.2018	899 - 11.12.2018

PROGETTISTA OPER. ARCHITETTONE: Arch. FRANCO PE, P.zza Carlo da 23048 - CARIMATE (CO), Tel. 031/519450, E-mail: andrea@francope.it

PROGETTO MANAGEMENT: LATTONEDIL S.N.C., Via S. Tomaso 10, 23048 - CARIMATE (CO)

COMITENTE: LATTONEDIL S.N.C., Via S. Tomaso 10, 23048 - CARIMATE (CO)

COMPONENTI PATROCINATORIA: Dana Frigo, progettista del verde, Via S. Carlo 15, 23048 - CARIMATE (CO), Tel. 031/519450, E-mail: dana.frigo@mat.com

INCARICATO ACQUE METEORICHE: Ing. Magnaghi Roberto, DELLA S.P.A. SOCIETA' DI INGEGNERIA, Via S. Tomaso 10, 23048 - CARIMATE (CO), Tel. 031/519450, Fax: 031/519450

COMPONENTI GEOLOGICA: Carlo Leon, Via S. Tomaso 10, 23048 - CARIMATE (CO), Tel. 031/519450, Fax: 031/519450

STUDIO PÉ: Via S. Tomaso 10, 23048 - CARIMATE (CO), Tel. 031/519450, Fax: 031/519450

THE BLOSSOM AVENUE MANAGEMENT: Via S. Tomaso 10, 23048 - CARIMATE (CO), Tel. 031/519450, Fax: 031/519450

DELTA: Via S. Tomaso 10, 23048 - CARIMATE (CO), Tel. 031/519450, Fax: 031/519450